

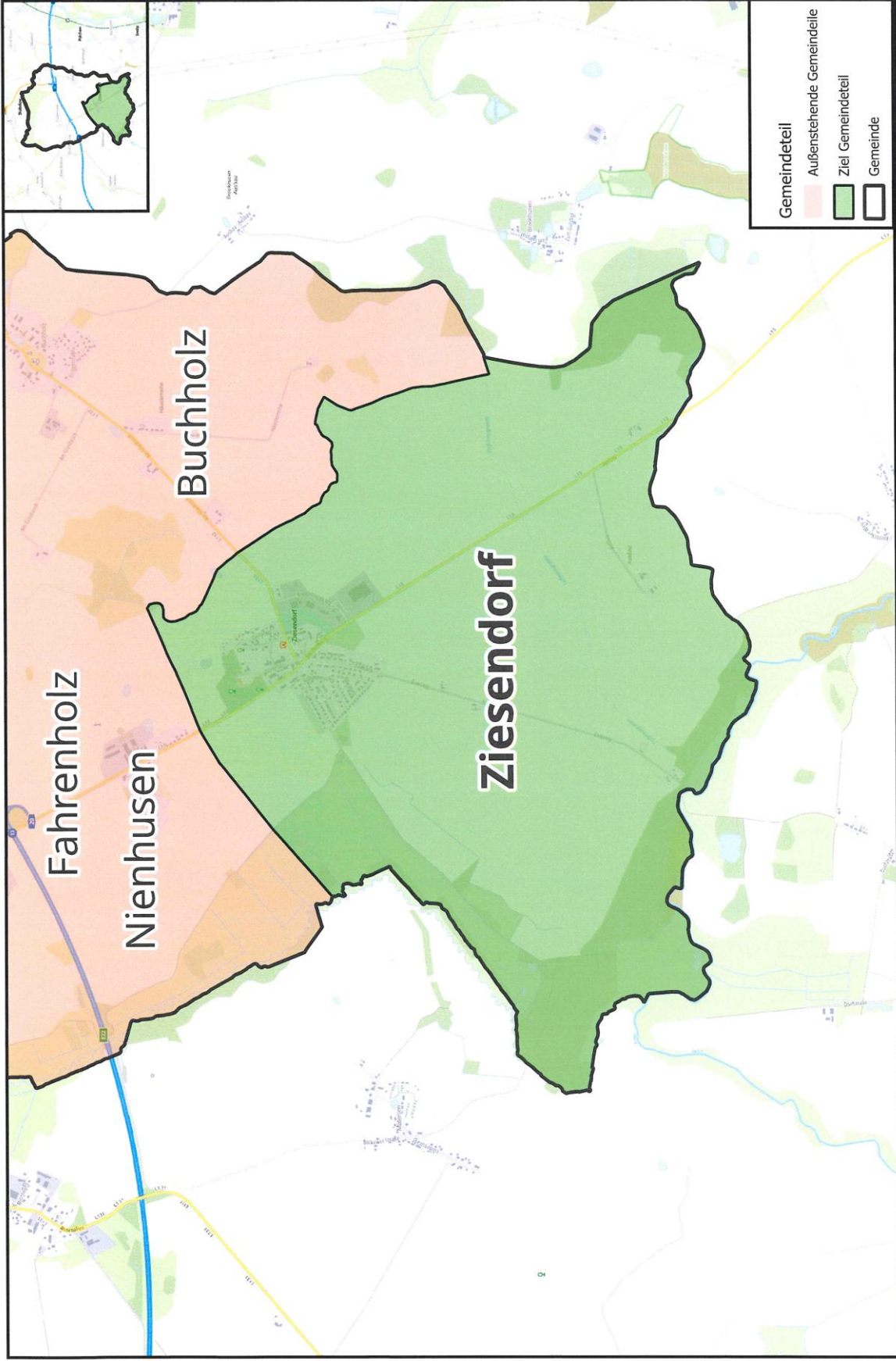
Zweite Satzung zur Änderung der Hauptsatzung der Gemeinde Ziesendorf

Auf der Grundlage des § 5 der Kommunalverfassung für das Land Mecklenburg-Vorpommern (KV M-V) in der Fassung der Bekanntmachung vom 16. Mai 2024 (GVOBl. M-V 2024 S. 351), zuletzt geändert durch Artikel 4 des Gesetzes zur Änderung des Bauproduktenmarktüberwachungsgesetzes, der Landesbauordnung Mecklenburg-Vorpommern, des Architekten- und Ingenieurgesetzes und der Kommunalverfassung vom 18. März 2025 (GVOBl. M-V S. 130), wird nach Beschluss der Gemeindevertretung vom 4. März 2026 und nach Anzeige beim Landrat des Landkreises Rostock als untere Rechtsaufsichtsbehörde nachfolgende Zweite Satzung zur Änderung der Hauptsatzung der Gemeinde Ziesendorf erlassen:

Artikel 1 Änderung der Hauptsatzung

Die Hauptsatzung der Gemeinde Ziesendorf vom 16.08.2024, öffentlich bekannt gemacht im Internet auf der Homepage des Amtes Warnow-West www.amt-warnow-west.de am 16.08.2024 unter der Rubrik Satzungen der Gemeinden, in der Fassung der Ersten Satzung zur Änderung der Hauptsatzung vom 25.09.2024, öffentlich bekannt gemacht im Internet auf der Homepage des Amtes Warnow-West www.amt-warnow-west.de am 29.10.2024 unter der Rubrik Satzungen der Gemeinden, wird wie folgt geändert:

1. § 1 Abs. 5 wird wie folgt gefasst:
„Das Gebiet der Gemeinde besteht aus den Ortsteilen Ziesendorf, Fahrenholz, Nienhusen, Buchholz und Buchholz-Heide. Die räumliche Abgrenzung eines jeden Ortsteils ergibt sich aus einer kartografischen Darstellung auf Grundlage des Liegenschaftskatasters des Landkreises Rostock und ist als Anlage Bestandteil dieser Hauptsatzung. Es werden keine Ortsteilvertretungen gebildet.“
2. Nach § 9 wird folgendes angefügt:
„Anlage (zu § 1 Abs. 5)
Die räumliche Abgrenzung der gebildeten Ortsteile wird auf Basis des Liegenschafts-katasters des Landkreises Rostock anhand kartografischer Darstellungen wie folgt bestimmt:“

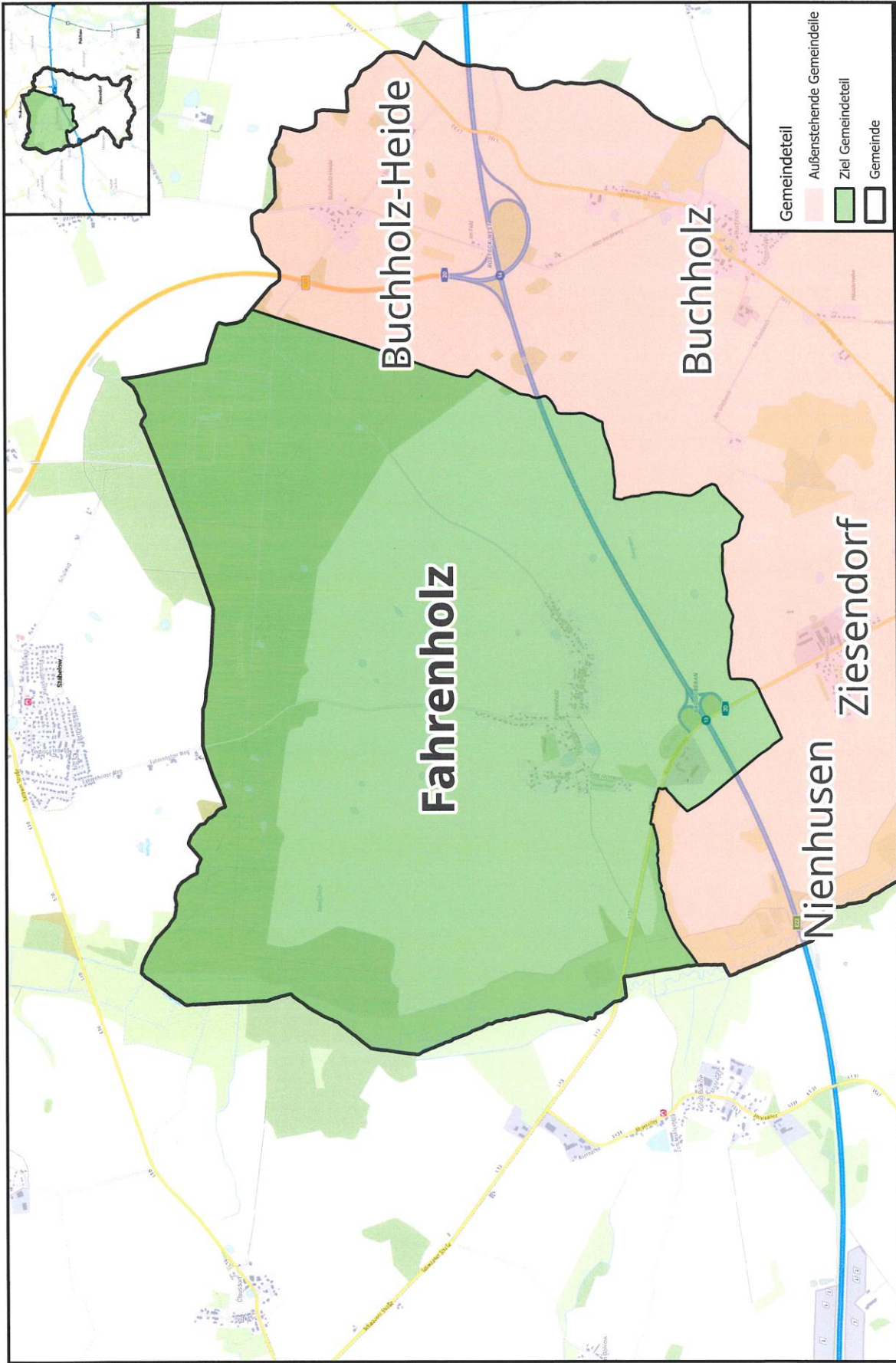


Gemeindeteil
 Außenstehende Gemeindeile
 Ziel Gemeindeteil
 Gemeinde

Maßstab auf A4: 1:25000
 Stand: 22.01.2026

Übersichtskarte Gemeinde Ziesendorf / Gemeindeteil Ziesendorf

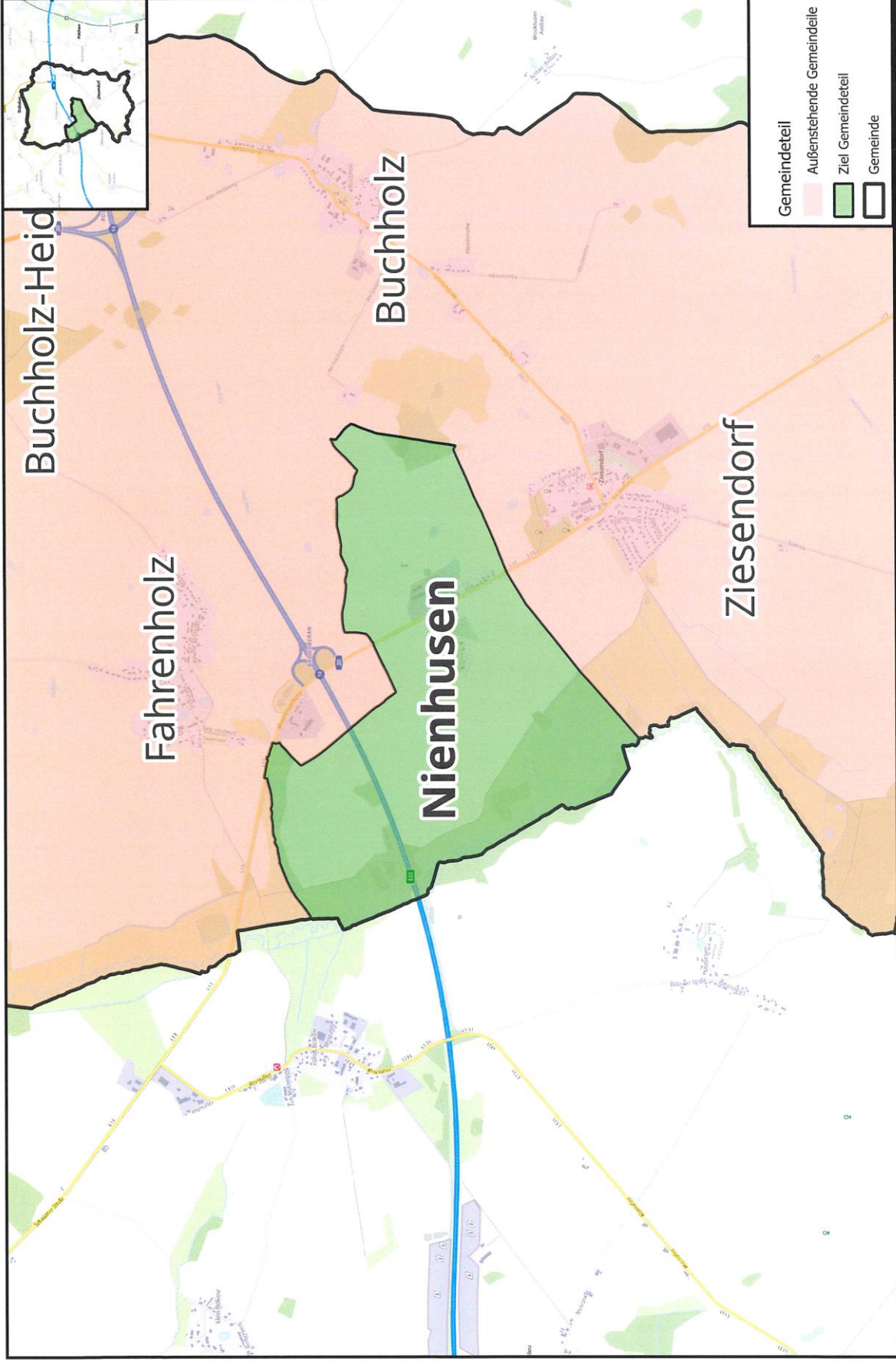
Ersteller: Yarnick Hill
 Datenquelle: ©Landkreis Rostock Kataster- und Vermessungsamt
 Hintergrundkarte: basemap.de Web Raster Farbe



Maßstab auf A4: 1:25000
Stand: 22.01.2026

Übersichtskarte Gemeinde Ziesendorf / Gemeindeteil Fahrenholz

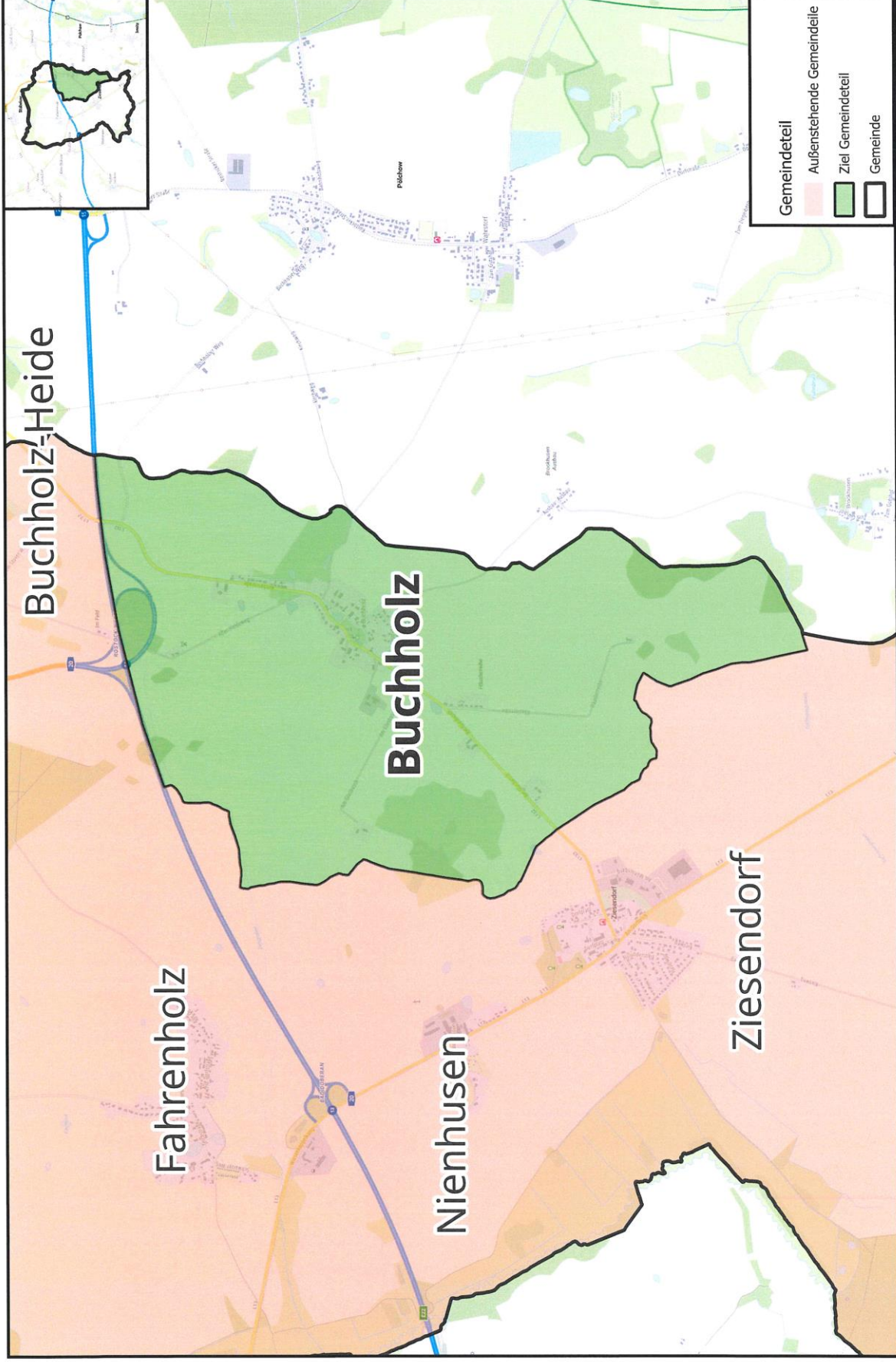
Ersteller: Yannick Heil
Datenquelle: ©Landkreis Rostock kataster- und Vermessungsamt
Hintergrundkarte: basemap.de Web Raster Farbe



Ersteller: Yamick Hell
 Datenquelle: ©Landkreis Rostock kataster- und Vermessungsamt
 Hintergrundkarte: basemap.de Web Raster Farbe

Übersichtskarte Gemeinde Ziesendorf / Gemeindeteil Nienhusen

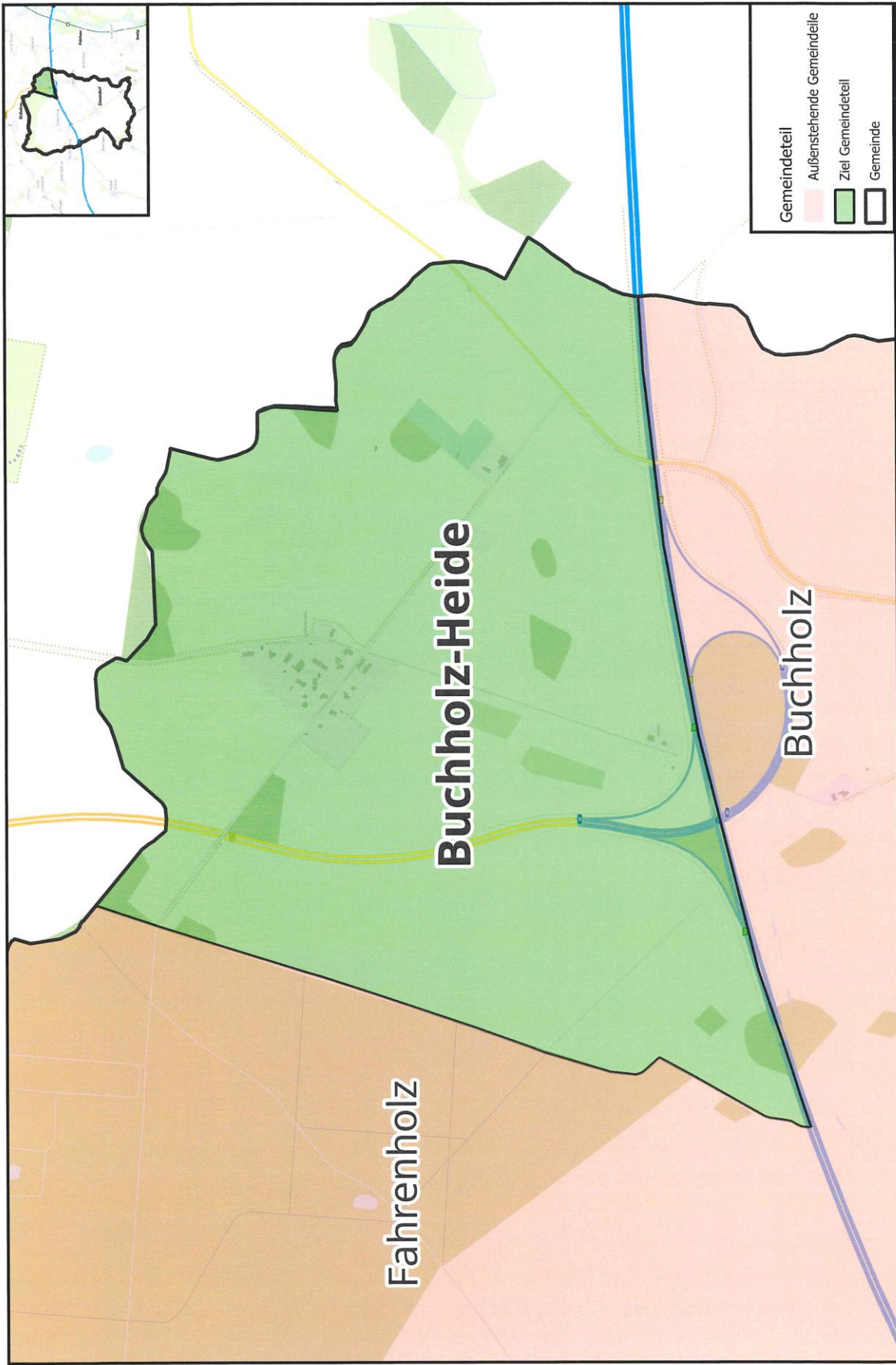
Maßstab auf A4: 1:25000
 Stand: 22.01.2026



Maßstab auf A4: 1:25000
Stand: 22.01.2026

Übersichtskarte Gemeinde Ziesendorf / Gemeindeteil Buchholz

Ersteller: Yamnäck Hell
Datenquelle: ©Landkreis Rostock kataster- und Vermessungsamt
Hintergrundkarte: basemap.de Web Raster Farbe



Maßstab auf A4: 1:10000
Stand: 22.01.2026

Übersichtskarte Gemeinde Ziesendorf / Gemeindeteil Buchholz-Heide

Ersteller: Yannick Hell
Datenquelle: ©Landkreis Rostock kataster- und Vermessungsamt
Hintergrundkarte: basemap.de Web Raster Farbe

Artikel 2
Inkrafttreten

Diese Satzung tritt am Tag nach ihrer Veröffentlichung in Kraft.

Kritzmow, 16.04.2026

Thomas Witt
Bürgermeister